



**КОМИТЕТ ИМУЩЕСТВЕННЫХ ОТНОШЕНИЙ
АДМИНИСТРАЦИИ ПЕРМСКОГО МУНИЦИПАЛЬНОГО ОКРУГА**

РЕШЕНИЕ

о размещении объектов № 404

Пермский край
Пермский округ

20.02.2024

Комитет имущественных отношений администрации Пермского муниципального округа разрешает Акционерному обществу «Газпром газораспределение Пермь» (ИНН 5902183841, ОГРН 2125902017723, почтовый адрес: 614000, г. Пермь, ул. Петропавловская, 43)

размещение объекта «Газопровод-ввод до границы земельного участка по адресу: Советская ул, кад. № 59:32:0860001:1312, Курашим с (газопровод давлением до 1,2 Мпа, для размещения которого не требуется разрешения на строительство)»

на землях государственная собственность на которые не разграничена

на срок 1 год.

Местоположение: Пермский край, Пермский муниципальный округ, с. Курашим.

Приложение: схема предполагаемых к использованию земель или части земельного участка.

Особые условия использования:

1. При размещении объекта учесть параметры ширины проезда улично-дорожной сети, во избежание сужения полосы отвода дороги.
2. Получение разрешения на производство земляных работ.

Заместитель председателя комитета



Дорогов
(подпись, печать)

М.В. Королева

Схема предполагаемых к использованию земель или части земельного участка

Объект: "Газопровод-ввод до границы земельного участка по адресу: Советская ул, кад.№59:32:0860001:1312, Курашим с"

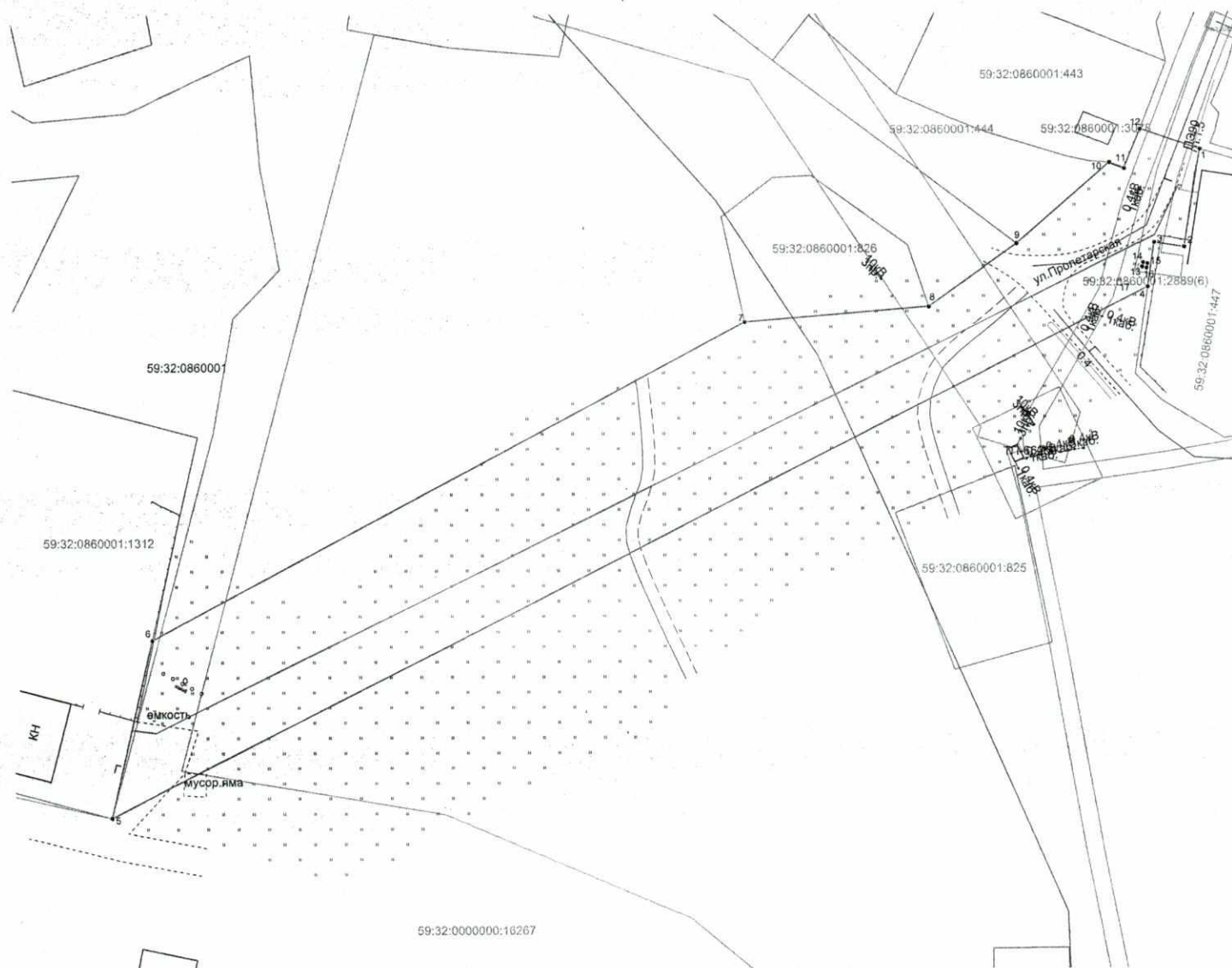
Местоположение: Пермский край, м.о. Пермский, с. Курашим

Площадь земель или части земельного участка, кв.м.: 8294

Категория земель: земли населённых пунктов


Вид разрешенного использования земельного участка: отсутствует

Обозначение характерных точек границ №	Координаты (МСК -59)		Обозначение характерных точек границ №	Координаты (МСК -59)		Обозначение характерных точек границ №	Координаты (МСК -59)	
	X	Y		X	Y		X	Y
	ЗУ1(1)		7	477341.96	2253625.51	ЗУ1(2)		
1	477381.52	2253730.29	8	477345.30	2253667.70	13	477354.21	2253716.93
2	477358.82	2253726.64	9	477359.83	2253687.96	14	477355.17	2253717.15
3	477359.88	2253719.76	10	477378.51	2253709.49	15	477354.95	2253718.12
4	477349.64	2253718.22	11	477377.10	2253712.87	16	477353.99	2253717.90
5	477227.89	2253479.48	12	477386.28	2253716.58	13	477354.21	2253716.93
6	477268.89	2253488.99	1	477381.52	2253730.29			




Условные обозначения:

Масштаб 1:500



- граница предполагаемых к использованию земель или части земельного участка
- граница земельного участка ранее учтенного в ЕГРН
- граница кадастрового квартала
- кадастровый номер квартала
- кадастровый номер земельного участка в кадастровом квартале
- граница объекта капитального строительства
- проектируемый газопровод
- существующий газопровод

59:32:0860001
59:32:0860001:1312

Заявитель 
(подпись, расшифровка подписи)
МП
(для юридических лиц и ИП)

Косачев О.В., по доверенности
№ 2060 от 08.12.2023
Верно